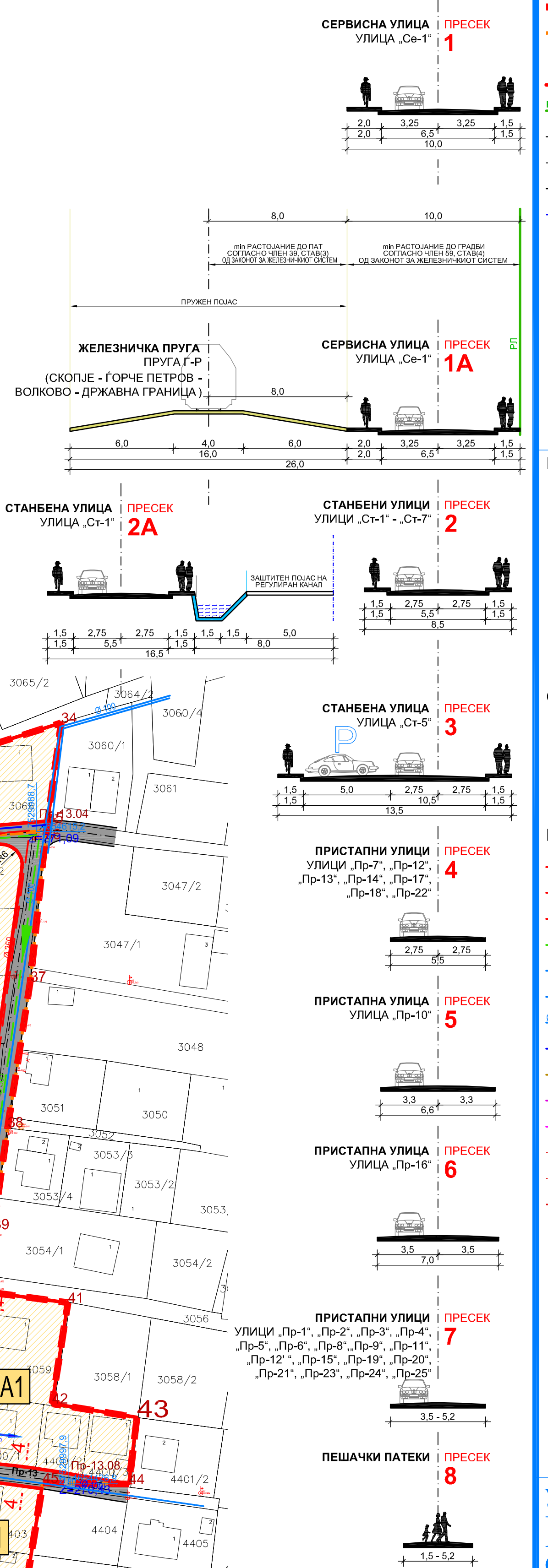
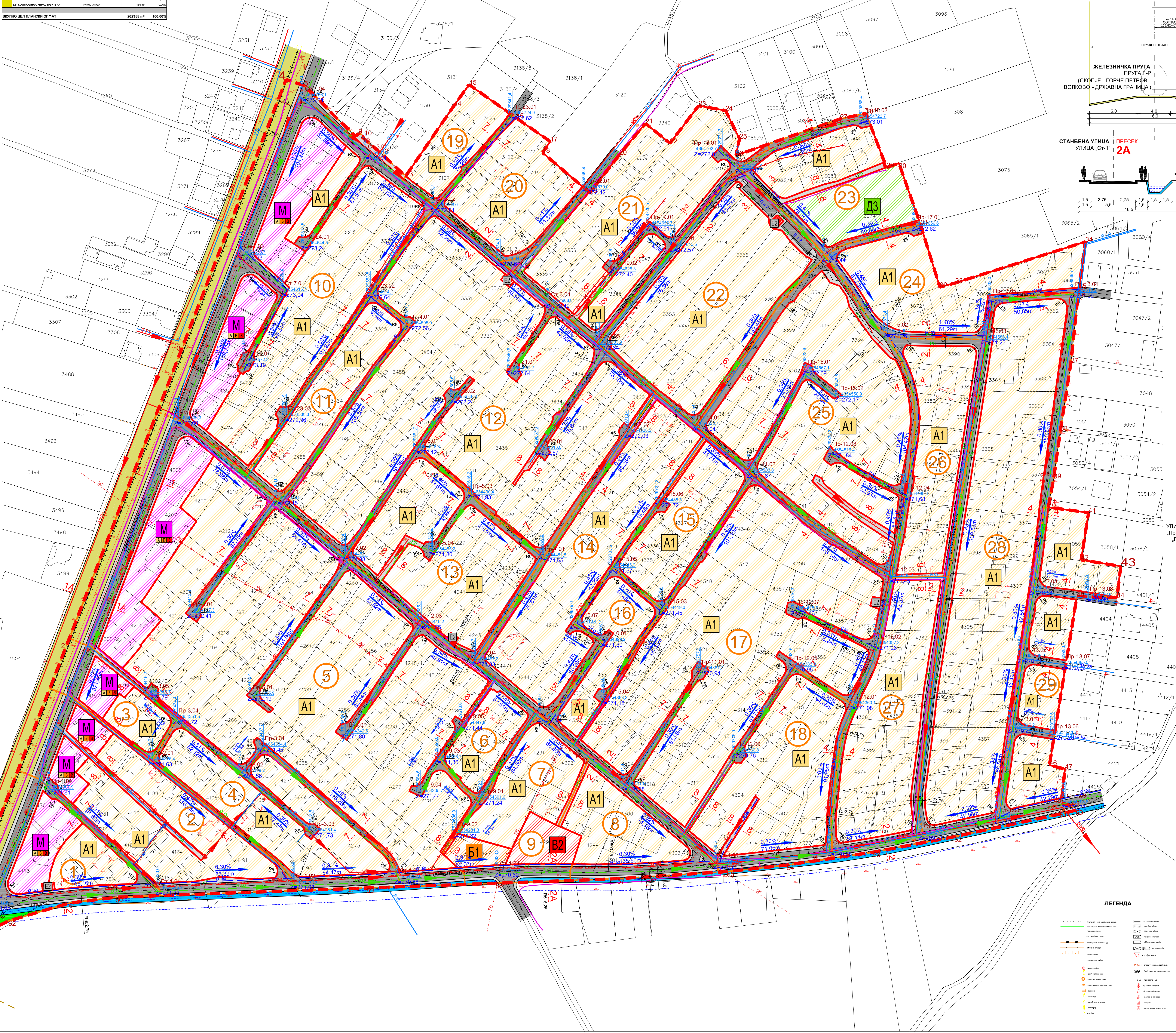


Table with 4 columns: ID, Name, Area, and other technical specifications for 29 numbered lots.

Table with 4 columns: ID, Name, Area, and other technical specifications for 29 numbered lots, continuing from the previous table.

ТЕРЕНСКА СКИЦА НА ПРЕМЕРУВАЊЕ

К.О. ВОЛКОВО
Размер 1:1000



- Граница на плански опфат
Граница на блок
Нумерација на блок
Граница на наменска зона
Регулациона линија
Елементи на сообраќај
Оска на сообраќај
Железничка пруга
Граница на заштитен појас на регулiran канал
Јавен паркинг со број на паркинг места

НАМЕНА

- Мешовита намена А, Б, В
Домување во станбени куќи
Мали комерцијални и деловни намени
Здравство и социјална заштита
Спорт и рекреација
Комунална инфраструктура (сообраќајни коридори)
Комунална супструктура (трансформатори)


СООБРАЌАЈ

- Коловоз
Тротар
Разделно зеленило
Насип на пруга
Отворен регулiran канал

ИНФРАСТРУКТУРА

- Постојна фекална канализација
Планирана фекална канализација
Планирана фекална канализација
Планирана атмосферска канализација
Постоен водовод
Планиран водовод
Планиран водовод
Планиран гасовод
Планиран подземен телекомуникациски вод
Планиран подземен телекомуникациски вод
Планиран водоводен ток (дистрибуција)
Планиран водоводен ток (дистрибуција)
Планиран подземен среднапонски далновод
Постојна трансформација
Планирана трансформација

УРБАНИСТИЧКИ ПЛАН ЗА СЕЛО КИСЕЛА ЈАБУКА ОПШТИНА ГОРЧЕ ПЕТРОВ ПЛАНСКА ДОКУМЕНТАЦИЈА КОНЕЧЕН ПРЕДЛОГ ПЛАН ПЛАНСКИ ПЕРИОД 2016-2026 M=1:1000



ИНСТИТУТ ЗА УРБАНИЗАМ, СООБРАЌАЈ И ЕКОЛОГИЈА

НАРАТАТЕЛ: ОПШТИНА ГОРЧЕ ПЕТРОВ УРБАНИСТИЧКИ ПЛАН ЗА СЕЛО КИСЕЛА ЈАБУКА ОПШТИНА ГОРЧЕ ПЕТРОВ

ПЛАНСКА ДОКУМЕНТАЦИЈА СИТЕЗЕН ПЛАН

ПЛАНЕР ПОТПИСНИК ИГОР ПОПОВСКИ, дипл. инж. арх., ОБЛАСТУВАЊЕ БР. 0.0389

ПЛАНЕРИ ВЛАДА ТАГАСОВСКИ, дипл. инж. арх., СВЛ. БР. 0.0063 ЕЛЕНА АНДРЕЈСКА, дипл. инж. арх., СВЛ. БР. 0.0412

СОРАБОТНИЦИ НИКОЛИНА ШАНЕВСКА, дипл. град. инж., СВЛ. БР. 2.0129 ИВИЦА СТОЈЛОВСКИ, дипл. сооб. инж., СВЛ. БР. 5.0034