

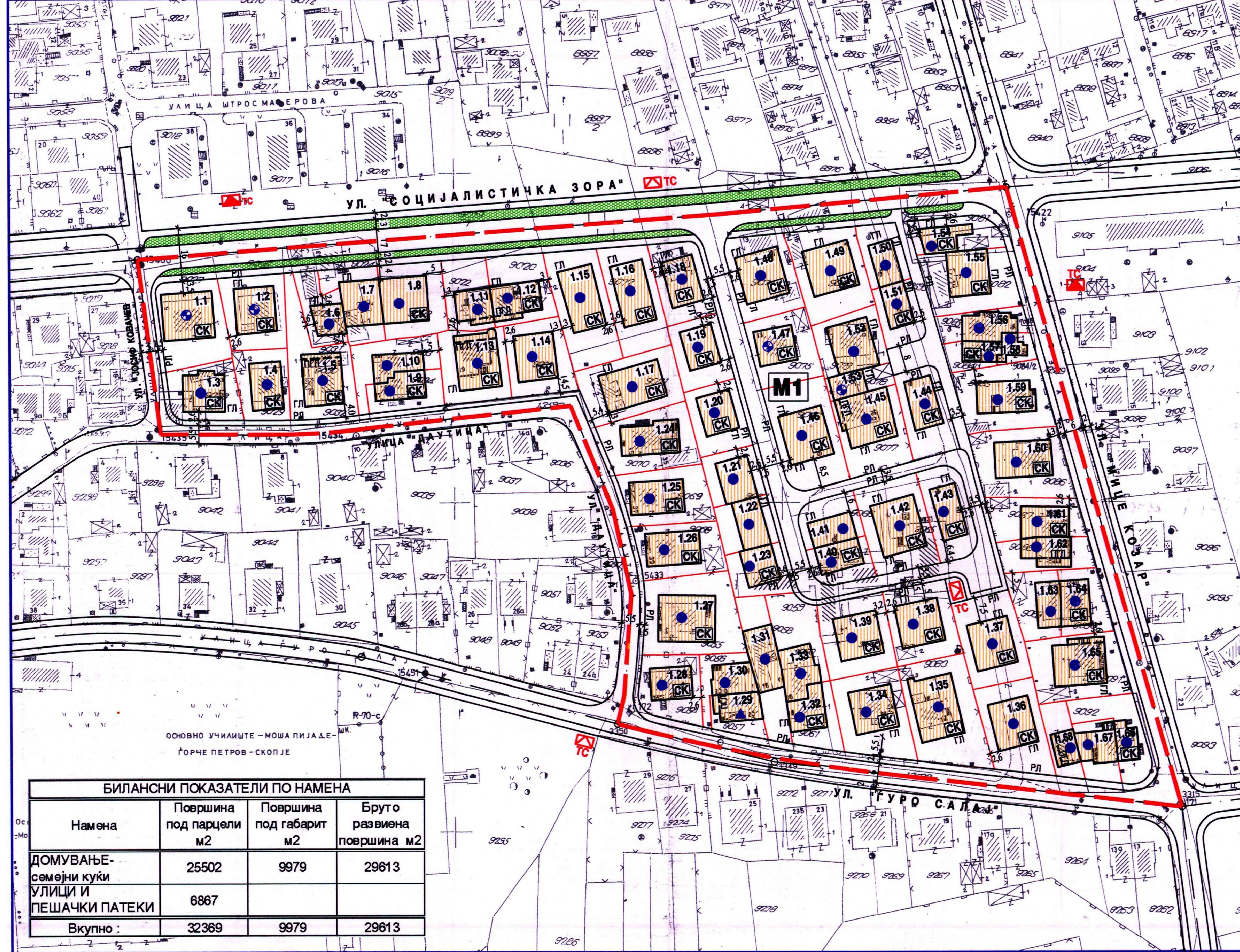
ИЗМЕНУВАЊЕ И ДОПОЛНУВАЊЕ НА ДЕТАЛЕН УРБАНИСТИЧКИ ПЛАН

ДЕЛ ОД М.З. "ГОРЧЕ ПЕТРОВ" (37)

УРБАН БЛОК 17

ПЛАНСКИ РАЗВОЈ

2005 - 2010



Број на парцела	Класа на намена	Мак. Висина до горен вентил м	Површина на парцела м ²	Површина за градба м ²	Бруто развиена површина м ²	Мак. процент на изградба	Максимум на искористаност на парцел	Потребен број места	Место на паркирање	Заселешка
МОДУЛ 1										
1.1	СК	Постојна	501	216	648	43,11	1,29	6	во обј. и гарц.	П+З
1.2	СК	Постојна	411	164	492	39,90	1,20	5	во обј. и гарц.	П+2+Пк
1.3	СК	10,20	349	146	438	41,83	1,26	4	во обј. и гарц.	
1.4	СК	10,20	330	133	399	40,30	1,21	4	во обј. и гарц.	
1.5	СК	10,20	550	185	521	33,64	0,95	5	во обј. и гарц.	
1.6	СК	10,20	238	85	255	36,71	1,07	3	во обј. и гарц.	
1.7	СК	10,20	307	158	474	51,47	1,54	5	во обј. и гарц.	
1.8	СК	10,20	424	189	567	44,58	1,34	6	во обј. и гарц.	
1.9	СК	10,20	242	110	330	46,45	1,36	3	во обј. и гарц.	
1.10	СК	10,20	320	99	297	30,94	0,93	3	во обј. и гарц.	
1.11	СК	10,20	300	109	305	36,33	1,02	3	во обј. и гарц.	
1.12	СК	10,20	373	147	413	39,41	1,11	4	во обј. и гарц.	
1.13	СК	10,20	442	213	613	48,19	1,39	6	во обј. и гарц.	
1.14	СК	10,20	418	168	504	40,19	1,21	5	во обј. и гарц.	
1.15	СК	10,20	562	195	585	34,70	1,04	6	во обј. и гарц.	
1.16	СК	10,20	493	187	561	37,93	1,14	6	во обј. и гарц.	
1.17	СК	10,20	526	213	639	40,49	1,21	6	во обј. и гарц.	
1.18	СК	10,20	362	138	414	38,12	1,14	4	во обј. и гарц.	
1.19	СК	10,20	321	117	361	36,45	1,09	4	во обј. и гарц.	
1.20	СК	10,20	329	123	369	37,39	1,12	4	во обј. и гарц.	
1.21	СК	10,20	254	127	381	50,00	1,50	4	во обј. и гарц.	
1.22	СК	10,20	245	124	372	50,61	1,52	4	во обј. и гарц.	
1.23	СК	10,20	251	110	330	43,82	1,31	3	во обј. и гарц.	
1.24	СК	10,20	482	163	489	33,82	1,01	5	во обј. и гарц.	
1.25	СК	10,20	434	162	486	37,33	1,12	5	во обј. и гарц.	
1.26	СК	10,20	410	163	489	39,76	1,19	5	во обј. и гарц.	
1.27	СК	10,20	676	241	723	35,65	1,07	7	во обј. и гарц.	
1.28	СК	10,20	365	121	363	33,15	0,99	4	во обј. и гарц.	
1.29	СК	7,20	192	114	223	59,38	1,16	2	во обј. и гарц.	
1.30	СК	10,20	220	116	348	52,73	1,58	3	во обј. и гарц.	
1.31	СК	10,20	376	167	501	44,41	1,33	5	во обј. и гарц.	
1.32	СК	10,20	252	121	363	48,02	1,44	4	во обј. и гарц.	
1.33	СК	10,20	402	162	466	37,81	1,13	5	во обј. и гарц.	
1.34	СК	10,20	534	172	516	32,21	0,97	5	во обј. и гарц.	
1.35	СК	10,20	686	247	741	35,01	1,08	7	во обј. и гарц.	
1.36	СК	10,20	499	178	534	35,67	1,07	5	во обј. и гарц.	
1.37	СК	10,20	498	178	534	35,74	1,07	5	во обј. и гарц.	
1.38	СК	10,20	454	172	516	37,89	1,14	5	во обј. и гарц.	
1.39	СК	10,20	477	172	516	36,06	1,08	5	во обј. и гарц.	
1.40	СК	10,20	220	108	324	49,09	1,47	3	во обј. и гарц.	
1.41	СК	10,20	249	105	315	42,17	1,27	3	во обј. и гарц.	
1.42	СК	10,20	547	218	654	39,85	1,20	7	во обј. и гарц.	
1.43	СК	10,20	362	123	369	34,94	1,06	4	во обј. и гарц.	
1.44	СК	10,20	365	127	381	34,79	1,04	4	во обј. и гарц.	
1.45	СК	10,20	482	236	682	48,95	1,41	7	во обј. и гарц.	
1.46	СК	10,20	606	200	600	33,00	0,99	6	во обј. и гарц.	
1.47	СК	Постојна	409	123	369	30,07	0,90	4	во обј. и гарц.	П+2+Пк
1.48	СК	10,20	472	194	582	41,10	1,23	6	во обј. и гарц.	
1.49	СК	10,20	548	196	588	35,77	1,07	6	во обј. и гарц.	
1.50	СК	10,20	232	96	288	41,38	1,24	3	во обј. и гарц.	
1.51	СК	10,20	234	98	294	41,88	1,26	3	во обј. и гарц.	
1.52	СК	10,20	349	185	555	53,01	1,59	6	во обј. и гарц.	
1.53	СК	Постојна	141	74	222	52,48	1,57	2	во обј. и гарц.	П+1+Пк
1.54	СК	10,20	268	77	231	28,73	0,86	2	во обј. и гарц.	
1.55	СК	10,20	501	167	501	33,33	1,00	5	во обј. и гарц.	
1.56	СК	10,20	230	126	378	54,78	1,64	4	во обј. и гарц.	постоен габарит
1.57	СК	10,20	134	69	207	51,49	1,54	2	во обј. и гарц.	
1.58	СК	10,20	91	49	147	53,85	1,62	1	во обј. и гарц.	постоен габарит
1.59	СК	10,20	530	163	489	30,75	0,92	5	во обј. и гарц.	
1.60	СК	10,20	571	186	568	32,57	0,96	6	во обј. и гарц.	
1.61	СК	10,20	347	138	414	39,77	1,19	4	во обј. и гарц.	
1.62	СК	10,20	279	125	347	44,80	1,24	3	во обј. и гарц.	
1.63	СК	10,20	294	101	303	34,35	1,03	3	во обј. и гарц.	
1.64	СК	10,20	273	121	363	44,32	1,33	4	во обј. и гарц.	
1.65	СК	10,20	542	215	627	39,67	1,16	6	во обј. и гарц.	
1.66	СК	10,20	319	72	216	22,57	0,68	2	во обј. и гарц.	
1.67	СК	10,20	215	119	348	55,35	1,62	3	во обј. и гарц.	
1.68	СК	10,20	197	73	205	37,05	1,04	2	во обј. и гарц.	
Вкупно М1:			25502	9979	29613	39,13	1,16	298		


--- ГРАНИЦА НА УРБАН БЛОК (МОДУЛ)
--- ГРАНИЦА НА УРБАНИСТИЧКА ПАРЦЕЛА
--- РЛ РЕГУЛАЦИОНА ЛИНИЈА
--- ГЛ ГРАДЕЖНА ЛИНИЈА
--- ПЛ ПОМОШНА ГРАДЕЖНА ЛИНИЈА
M1 ОЗНАКА НА МОДУЛ
 1.1, 1.2, ... НУМЕРАЦИЈА НА ОБЈЕКТИ

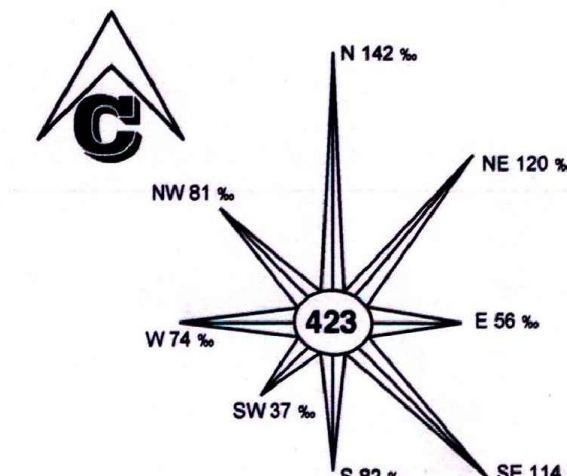
▲ ВИСИНА НА ОБЈЕКТИТЕ:
 Н = 7.20 м
 Н = 10.20 м
 Н = Постојна висина

СК НАМЕНА НА ПОВРШИНИ:
 ДОМУВАЊЕ - СЕМЕЈНИ КУКИ

▲ ТC ПОСТОЈНА ТРАФОСТАНИЦА
■ ТC НОВОПРЕДВИДЕНА ТРАФОСТАНИЦА

УСЛОВНО НА СЕДНИЦАТА НА СОВЕТОТ НА ОПШТИНАТА Г. ПЕТРОВ — СКОПЈЕ СО ОБЈАВЕНА ВО „СЛУЖБЕН ГЛАСНИК НА ГРАД СКОПЈЕ“ БР. 9


од 04.08.2005
 ПРЕТСЕДАВАЧ,




СИНТЕЗЕН ПРИКАЗ

- НАМЕНА НА ПОВРШИНИ И ОБЈЕКТИ
- ПЛАН НА ПОВРШИНИ ЗА ИЗГРАДБА И ВИСИНИ
- ПЛАН НА ПАРЦЕЛАЦИЈА

Намена	Површина под парцели м ²	Површина под габарит м ²	Бруто развиена површина м ²
ДОМУВАЊЕ- семејни куќи	25502	9979	29613
УЛИЦИ И ПЕШАЧКИ ПАТЕКИ	6867		
Вкупно:	32369	9979	29613

 ЗУАС		А.Д. ЗА УРБАНИЗАМ, АРХИТЕКТУРА И ИНЖЕНЕРИНГ "ЗУАС" - СКОПЈЕ	
ИНВЕСТИТОР: ОПШТИНА "ГОРЧЕ ПЕТРОВ" - СКОПЈЕ		ПРОЕКТАНТИ: Б. АТАНАСОВСКА дипл.инж. арх. Лиценца бр. 57/1 Е. КУЛУМОСКА дипл.инж. арх.	
ОБЈЕКТ: ДЕЛ ОД М.З. ГОРЧЕ ПЕТРОВ (37) УРБАН БЛОК 17		РАЗРАБОТИЛЕ: С. НЕСТОРОВСКА арх.тех.	
ФАЗА: ИЗМЕНУВАЊЕ И ДОПОЛНУВАЊЕ НА ДЕТАЛЕН УРБАНИСТИЧКИ ПЛАН - ПРЕДЛОГ ПЛАН -		ПРЕДСЕДАТЕЛ НА УПРАВЕН ОДЕОР: ЈАНКО ЈОВАНОВСКИ дипл.ел.инж.	
ЦРТЕК: СИНТЕЗЕН ПРИКАЗ	РАЗМЕР: 1:1000	ТЕХНИЧКИ БРОЈ: 1303 / 04	ДАТА: ЈУЛИ 2005