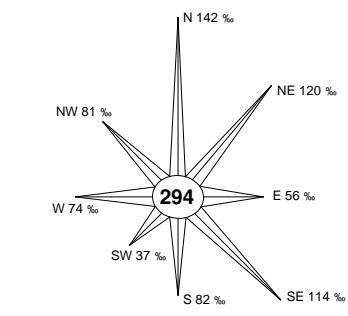


ИЗМЕНУВАЊЕ И ДОПОЛНУВАЊЕ НА ДЕТАЛЕН УРБАНИСТИЧКИ ПЛАН ЗА КРАЈБРЕЖЕН ПОЈАС

ЛОКАЛИТЕТ СПОРТСКИ ТЕРЕНИ - ДЕЛ ОД БЛОК 1

ОПШТИНА ЃОРЧЕ ПЕТРОВ - СКОПЈЕ

ПЛАНСКИ ПЕРИОД 2012 - 2017



СИНТЕЗЕН ПЛАН

| | |
|---|---|
| А.Д. ЗА УРБАНИЗАМ, АРХИТЕКТУРА И ИНЖЕНЕРИНГ "ЗУАС" - СКОПЈЕ | |
| ЗУАС | |
| ТЕЛЕФОНИ : 361-671, 363-024; ТЕЛЕФАКС : 364-011 ЖИРО С М Е Т К А : 27000000104453 | |
| БУЛЕВАР ПАРТИЗАНСКИ ОДРЕДИ 89 91000 - С К О П Ј Е ПОШ. ФАХ 559 | |
| ИНВЕСТИТОР: | ПРОЕКТАНТИ: |
| ОПШТИНА ЃОРЧЕ ПЕТРОВ - СКОПЈЕ | М-р.ОЛГА ДЕЛИЦАКОВА арх. овластување бр.0.0021 |
| ОБЈЕКТ: | ПРОЕКТИРАНИ: |
| ЗА КРАЈБРЕЖЕН ПОЈАС ЛОКАЛИТЕТ СПОРТСКИ ТЕРЕНИ - ДЕЛ ОД БЛОК 1 ОПШТИНА ЃОРЧЕ ПЕТРОВ - СКОПЈЕ | ЈАНКО ЈОВАНОВСКИ дипл.ел.инж. ДАНИЦА БОШКОВА град.инж. МАЈА ВИТАНОВА дипл.град.инж. ПЛАМЕН ГАВРОВСКИ сообр.инж. |
| ФАЗА: | РАЗРАБОТИЛЕ: |
| ИЗМЕНУВАЊЕ И ДОПОЛНУВАЊЕ НА ДЕТАЛЕН УРБАНИСТИЧКИ ПЛАН | СЛАВИЦА ЛАЗАРЕВСКА арх.тех. ЉИЉАНА ПЕТРОВСКА арх.тех. МИШО БОГОЕВСКИ ел.тех. БИЉАНА РИСТОВА градтех. САВА НИКОЛОВСКА градтех. |
| ЦРТЕЖ: | РАЗМЕР: |
| СИНТЕЗЕН ПЛАН | 1:1000 |
| ТЕХНИЧКИ БРОЈ: | ДАТА: |
| 2461/12 | октомври 2013 |
| ПРЕДСЕДАТЕЛ НА УПРАВЕН ОДБОР: | |
| ЈАНКО ЈОВАНОВСКИ дипл.ел.инж. | |

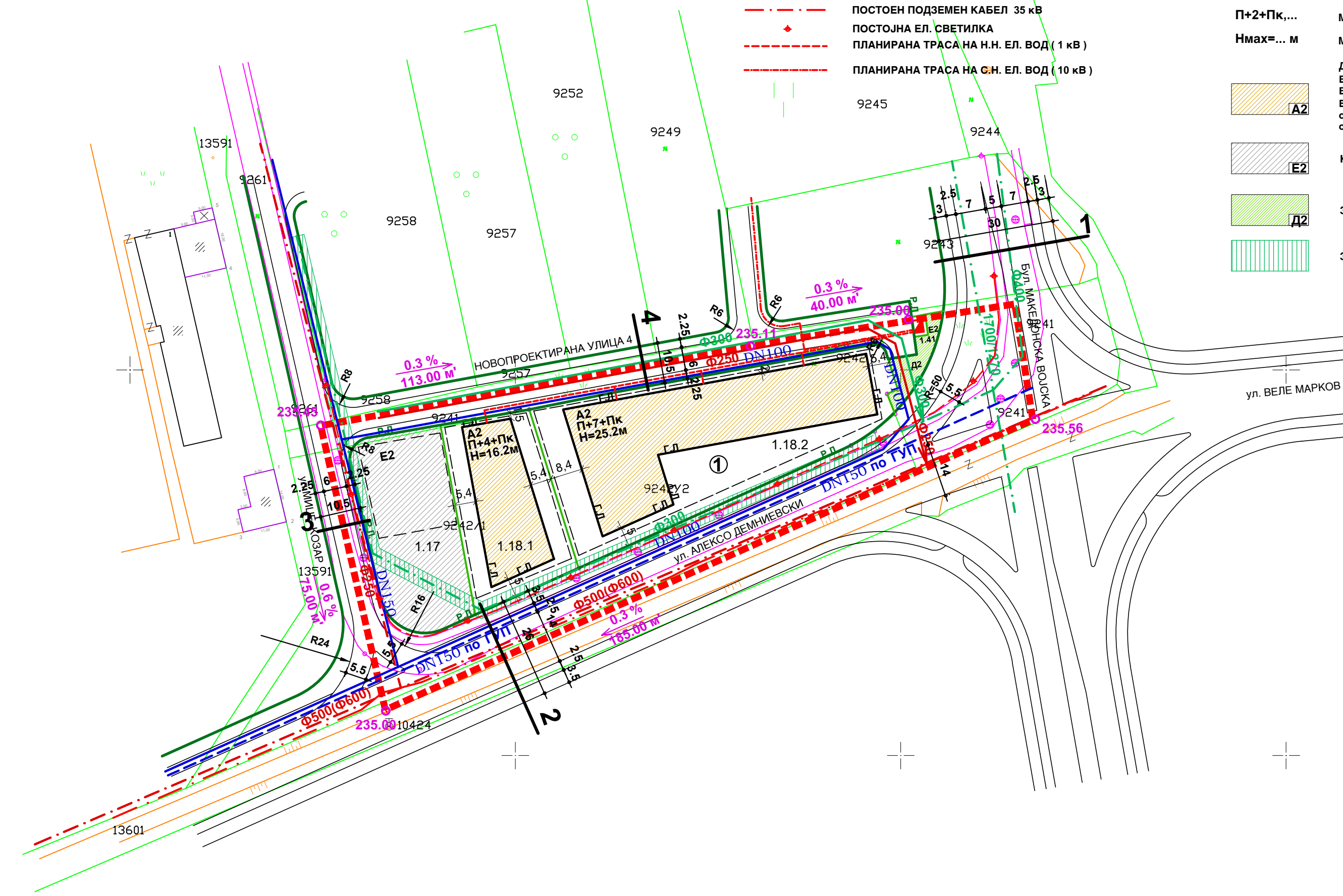
| градска парцела | класа на намена | компатибилна класа на намена | Мах. % на учество на одредена класа на намена во однос на основната класа на намена во планот | макс. височина на градење до венци м | макс. број на спратови | површина на парцела м ² | површина за градење м ² | брuto развие на површина м ² | потребен број на паркинзи |
|-----------------|-----------------|------------------------------|---|--------------------------------------|------------------------|------------------------------------|------------------------------------|---|---|
| БЛОК 1 | | | | | | | | | |
| 1.17 | E2 | | | | | 1216 | 507 | 507 | |
| 1.18.1 | A2 | B1 B2 B4 B5 B3 B4 D3 | 40 | 16.2 | П+4+Пк | 1212 | 605 | 3630 | согласно чл.61 од Правилникот за стандард и норматив за урбан план (Сл.Весник на РМ бр.83/12) |
| 1.18.2 | A2 | B1 B2 B4 B5 B3 B4 D3 | 40 | 25.2 | П+7+Пк | 2949 | 1682 | 14238 | |
| 1.41 | E2 | | | | | 19 | 9 | 9 | |

- ПЛАНИРАНА ВОДОВОДНА МРЕЖА
- ПЛАНИРАНА ВОДОВОДНА МРЕЖА ПО ГУП
- ПОСТОЈНА ФЕКАЛНА КАНАЛИЗАЦИЈА
- ПЛАНИРАНА ФЕКАЛНА КАНАЛИЗАЦИЈА
- ПОСТОЈНА АТМОСВЕРСКА КАНАЛИЗАЦИЈА
- ПЛАНИРАНА АТМОСВЕРСКА КАНАЛИЗАЦИЈА
- НОВОПРЕДВИДЕНИ ТРАФОСТАНИЦИ 10/ 0.4 к

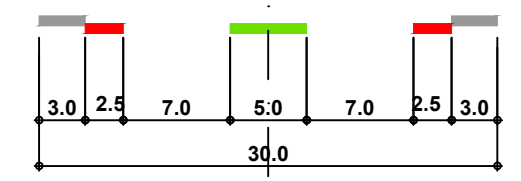
- ПОСТОЕН ПОДЗЕМЕН КАБЕЛ 1 кВ
- ПОСТОЕН ПОДЗЕМЕН КАБЕЛ 35 кВ
- ПОСТОЈНА ЕЛ. СВЕТИЛКА
- ПЛАНИРАНА ТРАСА НА Н.Н. ЕЛ. ВОД (1 кВ)
- ПЛАНИРАНА ТРАСА НА С.Н. ЕЛ. ВОД (10 кВ)

- ГРАНИЦА НА ПЛАНСКИ ОПФАТ 1.0ха
- РЕГУЛАЦИОНА ЛИНИЈА
- ГРАДЕЖНА ЛИНИЈА
- ПОДЗЕМНА ГРАДЕЖНА ЛИНИЈА
- ГРАНИЦА НА ГРАДЕЖНА ПАРЦЕЛА
- НУМЕРАЦИЈА НА БЛОК
- НУМЕРАЦИЈА НА ГРАДЕЖНА ПАРЦЕЛА
- МАКСИМАЛЕН БРОЈ НА СПРАТОВИ
- МАКСИМАЛНА ВИСОЧИНА НА ГРАДЕЊЕ ИЗРАЗЕНА ВО МЕТРИ


- А2
- E2
- Д2
- ЗАШТИТНО ЗЕЛЕНИЛО
- ЗАШТИТЕН ПОЈАС ЗА АТМОСВЕРСКА КАНАЛИЗАЦИЈА



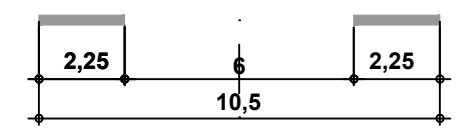
1 Бул. МАКЕДОНСКА ВОЈСКА - магистрална улица 1:500



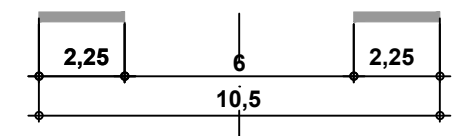
2 Ул. АЛЕКСО ДЕМНИЕВСКИ - собирна улица 1:500



3 - Ул. МИЦЕ КОЗАР - сервисна улица 1:200



4 - НОВОПРОЕКТИРАНА УЛИЦА 4 - станбена улица 1:200



- КОЛОВОЗ
- ТРОТОАР
- ВЕЛОСИПЕДСКА ПАТЕКА
- ЗЕЛЕНИЛО

○ 235.00 НОВОПРОЕКТИРАНИ КОТИ