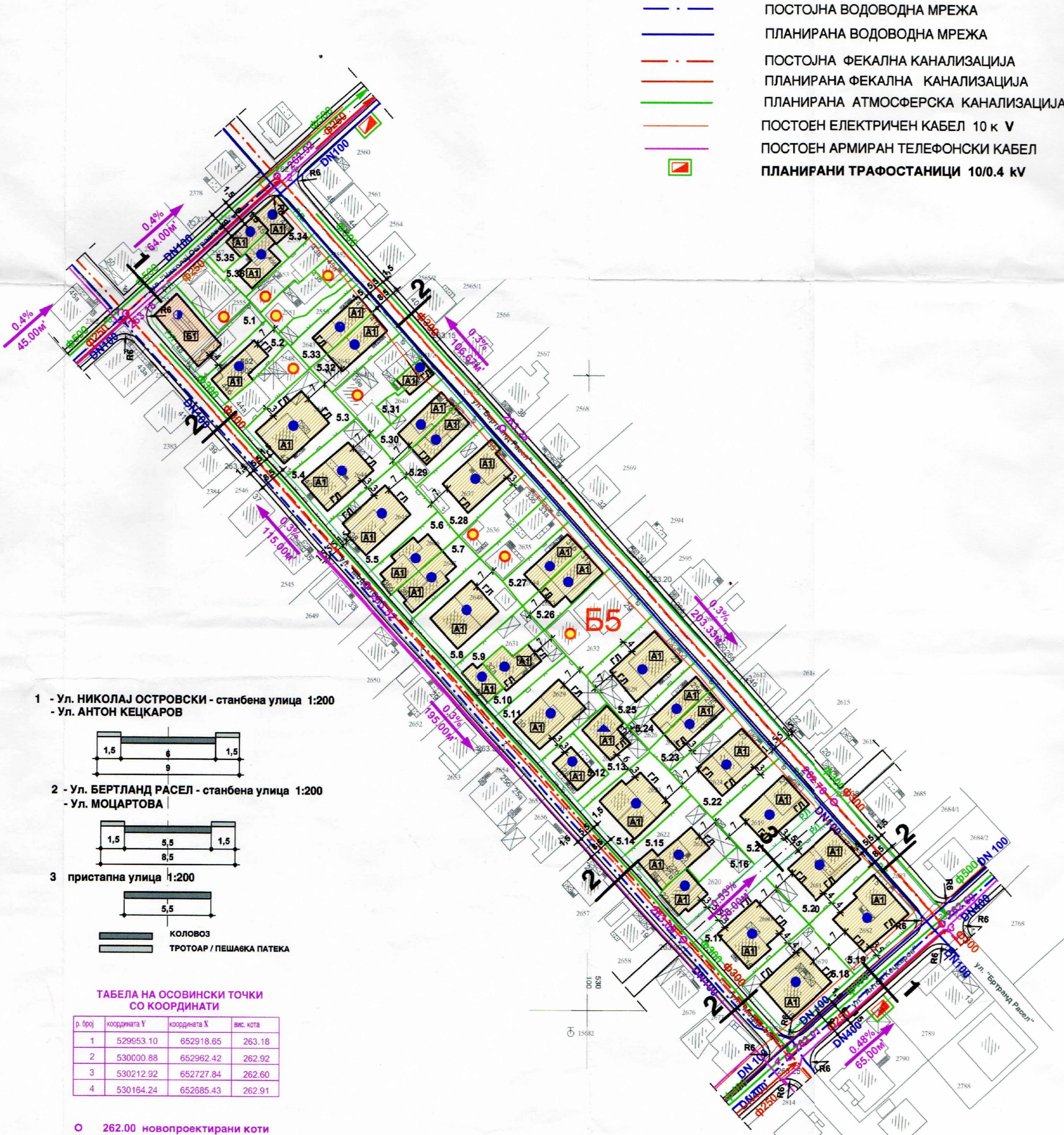


НУМЕРИЧКИ ПОКАЗАТЕЛИ НА НИВО НА ГРАДЕНА ПАРЦЕЛА И ПЛАНСКИ ОПФАТ ЗА ЛОКАЛИТЕТ "ДЕЛ ОД УЗ ДАМЕ ГРУЕВ УБ 1- БЛОК 5"

Блок на парцела	Основна класа на намена	Компактносни класа на намена	Површина на парцел	Површина за градба	Бруто развиена површина м2	Катност	Висина на венец	Паркинг места
<b>БЛОК 5</b>								
5.1	B1	A1;B4-20%	460	210	420	П+1	7.50	10
5.2	A1	B1-30%	293	147	441	П+2	10.20	5
5.3	A1	B1-30%	580	257	771	П+2	10.20	8
5.4	A1	B1-30%	546	237	711	П+2	10.20	8
5.5	A1	B1-30%	566	230	690	П+2	10.20	7
5.6	A1	B1-30%	285	170	510	П+2	10.20	5
5.7	A1	B1-30%	278	157	471	П+2	10.20	5
5.8	A1	B1-30%	577	227	681	П+2	10.20	7
5.9	A1	B1-30%	279	80	240	П+2	10.20	3
5.10	A1	B1-30%	305	142	426	П+2	10.20	5
5.11	A1	B1-30%	560	240	720	П+2	10.20	8
5.12	A1	B1-30%	232	90	270	П+2	11.00	3
5.13	A1	B1-30%	338	134	402	П+2	10.20	4
5.14	A1	B1-30%	545	240	720	П+2	10.20	8
5.15	A1	B1-30%	554	197	591	П+2	10.20	6
5.16	A1	B1-30%	286	113	339	П+2	10.20	4
5.17	A1	B1-30%	565	230	690	П+2	10.20	7
5.18	A1	B1-30%	617	255	765	П+2	10.20	8
5.19	A1	B1-30%	605	289	867	П+2	10.20	9
5.20	A1	B1-30%	550	255	765	П+2	10.20	8
5.21	A1	B1-30%	561	220	660	П+2	10.20	7
5.22	A1	B1-30%	570	225	675	П+2	10.20	7
5.23	A1	B1-30%	290	140	420	П+2	10.20	5
5.24	A1	B1-30%	284	122	366	П+2	10.20	4
5.25	A1	B1-30%	582	245	735	П+2	10.20	8
5.26	A1	B1-30%	289	170	510	П+2	10.20	5
5.27	A1	B1-30%	277	133	399	П+2	10.20	4
5.28	A1	B1-30%	573	242	726	П+2	10.20	8
5.29	A1	B1-30%	297	130	390	П+2	10.20	4
5.30	A1	B1-30%	275	120	360	П+2	10.20	4
5.31	A1	B1-30%	174	66	198	П+2	10.20	2
5.32	A1	B1-30%	295	140	420	П+2	10.20	5
5.33	A1	B1-30%	280	133	399	П+2	10.20	4
5.34	A1	B1-30%	169	92	276	П+2	10.20	3
5.35	A1	B1-30%	129	80	240	П+2	10.20	3
5.36	A1	B1-30%	213	116	348	П+2	10.20	4
<b>Вкупно Б5</b>			<b>14279</b>	<b>6274</b>	<b>18612</b>	<b>П+1,П+2</b>	<b>7.5-10.2</b>	<b>205</b>



- — — ПОСТОЈНА ВОДОВОДНА МРЕЖА
- — — ПЛАНИРАНА ВОДОВОДНА МРЕЖА
- - - ПОСТОЈНА ФЕКАЛНА КАНАЛИЗАЦИЈА
- - - ПЛАНИРАНА ФЕКАЛНА КАНАЛИЗАЦИЈА
- — — ПЛАНИРАНА АТМОСФЕРСКА КАНАЛИЗАЦИЈА
- — — ПОСТОЕН ЕЛЕКТРИЧЕН КАБЕЛ 10 к V
- — — ПОСТОЕН АРМИРАН ТЕЛЕФОНСКИ КАБЕЛ
- — — ПЛАНИРАНИ ТРАФОСТАНИЦИ 10/0.4 kV

ВИСИНА НА ГРАДБИ

- ▲ H<sub>max</sub> = 7.20 м / П+1
  - H<sub>max</sub> = 7.50 м / П+1
  - H<sub>max</sub> = 10.20 м / П+2
- ВИСИНА НА ГРАДБИ ДО ГОРЕН ВЕНЕЦ / КАТНОСТ  
 ВИСИНА НА ГРАДБИ ДО ГОРЕН ВЕНЕЦ / КАТНОСТ  
 ВИСИНА НА ГРАДБИ ДО ГОРЕН ВЕНЕЦ / КАТНОСТ

НАМЕНА НА ПОВРШНИ И ГРАДБИ

- A1 СЕМЕЈНО ДОМУВАЊЕ ВО СТАНБЕНИ КУКИ
- B1 МАЛИ КОМЕРЦИЈАЛНИ И ДЕЛОВНИ ДЕЈНОСТИ
- БЕСПРАВНО ИЗГРАДЕНИ ГРАДБИ

ИЗМЕНУВАЊЕ И ДОПОЛНУВАЊЕ НА ДЕТАЛЕН УРБАНИСТИЧКИ ПЛАН  
 ДЕЛ ОД УЗ ДАМЕ ГРУЕВ  
 УБ 1 - БЛОК 5  
 ОПШТИНА - ГОРЧЕ ПЕТРОВ  
 ПЛАНСКА ДОКУМЕНТАЦИЈА 2011-2016

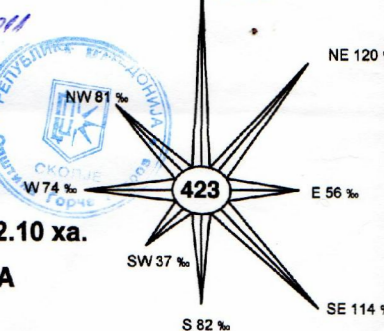
ДОНЕСЕНА НА СЕДНИЦА НА СОВЕТ НА ОПШТИНА Г. ПЕТРОВ - СКОПЈЕ  
 ОДЛУКА БР. 02-1801/50Д 15.07.2011  
 ОБЈАВЕНА ВО СЛУЖБЕН ГЛАСНИК НА ОПШТИНА ГОРЧЕ ПЕТРОВ  
 БР. 9... од 15.07.2011  
 ПРЕТСЕДНИК

1:1000



ЛЕГЕНДА:


- - - - - ГРАНИЦА НА ПЛАНСКИ ОПФАТ- 2.10 ха.
- — — ГРАНИЦА НА ГРАДЕЖНА ПАРЦЕЛА
- — — РЕГУЛАЦИОНА ЛИНИЈА
- — — ГРАДЕЖНА ЛИНИЈА
- — — ИНФОРМАЦИОНА ГРАДЕЖНА ЛИНИЈА
- - - ПОМОШНА ГРАДЕЖНА ЛИНИЈА
- 5.1; 5.2; 5.3 ... НУМЕРАЦИЈА НА ГРАДЕЖНА ПАРЦЕЛА
- B5 НУМЕРАЦИЈА НА БЛОК




НУМЕРИЧКИ ПОКАЗАТЕЛИ НА НИВО НА БЛОК И ПЛАНСКИ ОПФАТ ПО НАМЕНА ЗА ЛОКАЛИТЕТ "ДЕЛ ОД УЗ ДАМЕ ГРУЕВ УБ 1- БЛОК 5"

Класа на намена	Површина на парцела м2	Површина за градба	Бруто развиена површина м2	Катност	Висина на венец	Паркинг места
A1	13819	6064	18192	П+2	10.20	195
B1	460	210	420	П+1	7.50	10
<b>ВКУПНО:</b>	<b>14279</b>	<b>6274</b>	<b>18612</b>	<b>П+2</b>	<b>10.2-11.0</b>	<b>205</b>


- 1 - Ул. НИКОЛАЈ ОСТРОВСКИ - станбена улица 1:200
- Ул. АНТОН КЕЦКАРОВ



- 2 - Ул. БЕРТЛАНД РАСЕЛ - станбена улица 1:200
- Ул. МОЦАРТОВА



- 3 пристапна улица 1:200



- КОЛОВОЗ
- ТРОТОАР / ПЕШАЧКА ПАТЕКА

ТАБЕЛА НА ОСОВИНСКИ ТОЧКИ СО КООРДИНАТИ

р. број	координата Y	координата X	вис. ката
1	529953.10	652918.65	263.18
2	530000.88	652962.42	262.92
3	530212.92	652727.84	262.60
4	530164.24	652685.43	262.91

○ 262.00 новопроектирани коти

- СИНТЕЗЕН ПЛАН

И ИНЖЕНЕРИНГ "ЗУАС" - СКОПЈЕ	
ЗУАС ТЕЛЕФОНИ : 361-674, 363-024; ТЕЛЕФАКС : 364-011 Ж И Р С М Е Т К А : 27000000104453	
БУЛЕВАР ПАРТИЗАНСКИ ОДРЕДИ 89 91000 - С К О П Ј Е ПОШ. ФАХ 559	
ДОНЕСУВАЧ НА ПЛАНОТ : ОПШТИНА ГОРЧЕ ПЕТРОВ - СКОПЈЕ	ПРОЕКТАНТИ : МАРИЈА СТОЈАНОВСКА дипл.инж.арх. Овластување бр. 0.0071
ОБЈЕКТ : ДЕЛ ОД УЗ ДАМЕ ГРУЕВ УБ 1- БЛОК 5	БОГОЈА ТРАЈКОВСКИ дипл.град.инж. ЈАНКО ЈОВАНОВСКИ дипл.ел.инж. ПЛАМЕН ГАВРОВСКИ сообр.инж. БРАНКО АПОСТОЛОВ град.тех.
ФАЗА : ИЗМЕНУВАЊЕ И ДОПОЛНУВАЊЕ НА ДЕТАЛЕН УРБАНИСТИЧКИ ПЛАН	РАЗРАБОТИЛЕ : СНЕЖАНА МИТРЕВА арх.тех. ЛИЛЈАНА ПЕТРОВСКА арх.тех. МИШО БОГОВСКИ ел.тех. БИЛЈАНА РИСТОВА град.тех. САВА ЗАФИРОВСКА град.тех.
ЦРТЕЖ : - СИНТЕЗЕН ПЛАН	РАЗМЕР : 1:1000
ТЕХНИЧКИ БРОЈ : 2320/10	ДАТА : 07. 2011
ПРЕДСЕДАТЕЛ НА УПРАВЕН ОДБОР, ЈАНКО ЈОВАНОВСКИ дипл.ел.инж.	