

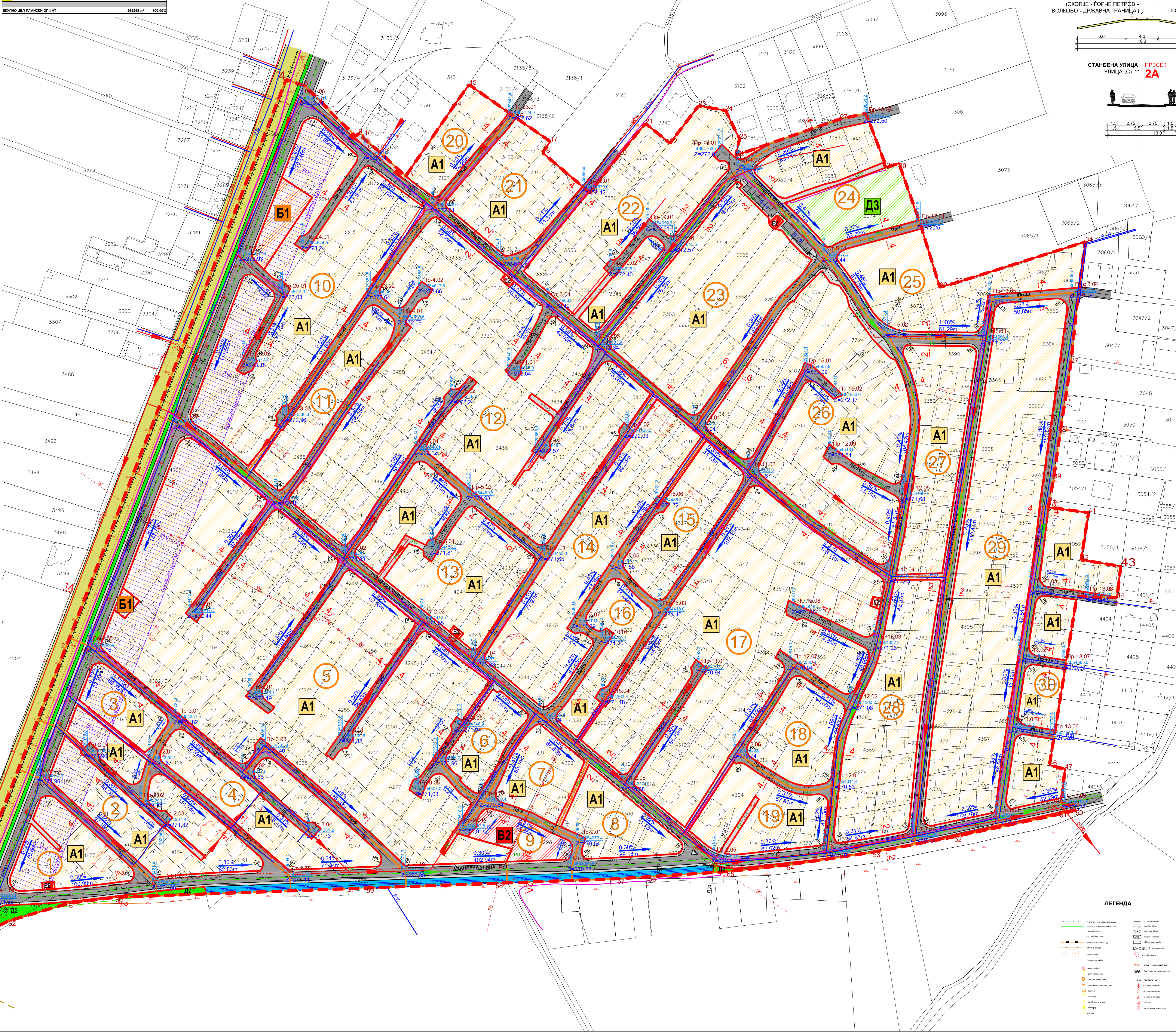
НУМЕРИЧКИ ПОДАТОЦИ

УПС КИСЕЛА ЈАБУКА, ОПШТИНА ГОРЧЕ ПЕТРОВ			
1	А1 ДОМАЊАКЕ ВО СТАНЕВИМ КУКИ	2500 м <sup>2</sup>	16,20%
2	Д2 ЗАПРАТНО ЗЕЛЕНИЛО	200 м <sup>2</sup>	0,80%
3	А1 КОМПАЛНА ИНФРАСТРУКТУРА	300 м <sup>2</sup>	0,80%
4	А1 КОМПАЛНА СИСТРАКТУРА	600 м <sup>2</sup>	0,80%
5	А1 ДОМАЊАКЕ ВО СТАНЕВИМ КУКИ	400 м <sup>2</sup>	0,80%
6	А1 ДОМАЊАКЕ ВО СТАНЕВИМ КУКИ	1000 м <sup>2</sup>	16,20%
7	А1 КОМПАЛНА ИНФРАСТРУКТУРА	200 м <sup>2</sup>	0,80%
8	А1 ДОМАЊАКЕ ВО СТАНЕВИМ КУКИ	2500 м <sup>2</sup>	16,20%
9	Д2 ЗАПРАТНО ЗЕЛЕНИЛО	200 м <sup>2</sup>	0,80%
10	А1 КОМПАЛНА ИНФРАСТРУКТУРА	300 м <sup>2</sup>	0,80%
11	А1 ДОМАЊАКЕ ВО СТАНЕВИМ КУКИ	2000 м <sup>2</sup>	16,20%
12	А1 КОМПАЛНА ИНФРАСТРУКТУРА	200 м <sup>2</sup>	0,80%
13	А1 ДОМАЊАКЕ ВО СТАНЕВИМ КУКИ	2000 м <sup>2</sup>	16,20%
14	А1 КОМПАЛНА ИНФРАСТРУКТУРА	200 м <sup>2</sup>	0,80%
15	А1 ДОМАЊАКЕ ВО СТАНЕВИМ КУКИ	3000 м <sup>2</sup>	16,20%
16	А1 КОМПАЛНА ИНФРАСТРУКТУРА	200 м <sup>2</sup>	0,80%
17	А1 ДОМАЊАКЕ ВО СТАНЕВИМ КУКИ	1000 м <sup>2</sup>	16,20%
18	А1 КОМПАЛНА ИНФРАСТРУКТУРА	200 м <sup>2</sup>	0,80%
19	А1 ДОМАЊАКЕ ВО СТАНЕВИМ КУКИ	2000 м <sup>2</sup>	16,20%
20	А1 КОМПАЛНА ИНФРАСТРУКТУРА	200 м <sup>2</sup>	0,80%
21	А1 ДОМАЊАКЕ ВО СТАНЕВИМ КУКИ	3000 м <sup>2</sup>	16,20%
22	А1 КОМПАЛНА ИНФРАСТРУКТУРА	200 м <sup>2</sup>	0,80%
23	А1 ДОМАЊАКЕ ВО СТАНЕВИМ КУКИ	1000 м <sup>2</sup>	16,20%
24	А1 КОМПАЛНА ИНФРАСТРУКТУРА	200 м <sup>2</sup>	0,80%
25	А1 ДОМАЊАКЕ ВО СТАНЕВИМ КУКИ	4000 м <sup>2</sup>	16,20%
26	А1 КОМПАЛНА ИНФРАСТРУКТУРА	200 м <sup>2</sup>	0,80%
27	А1 ДОМАЊАКЕ ВО СТАНЕВИМ КУКИ	4000 м <sup>2</sup>	16,20%
28	А1 КОМПАЛНА ИНФРАСТРУКТУРА	200 м <sup>2</sup>	0,80%
29	А1 ДОМАЊАКЕ ВО СТАНЕВИМ КУКИ	4000 м <sup>2</sup>	16,20%
30	А1 КОМПАЛНА ИНФРАСТРУКТУРА	200 м <sup>2</sup>	0,80%
ВКУПНО ЦЕЛ ПЛАНСКИ ОПФАТ		20235 м <sup>2</sup>	100,00%

УПС КИСЕЛА ЈАБУКА, ОПШТИНА ГОРЧЕ ПЕТРОВ			
1	А1 ДОМАЊАКЕ ВО СТАНЕВИМ КУКИ	1000 м <sup>2</sup>	16,20%
2	Д2 ЗАПРАТНО ЗЕЛЕНИЛО	200 м <sup>2</sup>	0,80%
3	А1 КОМПАЛНА ИНФРАСТРУКТУРА	300 м <sup>2</sup>	0,80%
4	А1 КОМПАЛНА СИСТРАКТУРА	600 м <sup>2</sup>	0,80%
5	А1 ДОМАЊАКЕ ВО СТАНЕВИМ КУКИ	400 м <sup>2</sup>	0,80%
6	А1 ДОМАЊАКЕ ВО СТАНЕВИМ КУКИ	1000 м <sup>2</sup>	16,20%
7	А1 КОМПАЛНА ИНФРАСТРУКТУРА	200 м <sup>2</sup>	0,80%
8	А1 ДОМАЊАКЕ ВО СТАНЕВИМ КУКИ	2500 м <sup>2</sup>	16,20%
9	Д2 ЗАПРАТНО ЗЕЛЕНИЛО	200 м <sup>2</sup>	0,80%
10	А1 КОМПАЛНА ИНФРАСТРУКТУРА	300 м <sup>2</sup>	0,80%
11	А1 ДОМАЊАКЕ ВО СТАНЕВИМ КУКИ	2000 м <sup>2</sup>	16,20%
12	А1 КОМПАЛНА ИНФРАСТРУКТУРА	200 м <sup>2</sup>	0,80%
13	А1 ДОМАЊАКЕ ВО СТАНЕВИМ КУКИ	2000 м <sup>2</sup>	16,20%
14	А1 КОМПАЛНА ИНФРАСТРУКТУРА	200 м <sup>2</sup>	0,80%
15	А1 ДОМАЊАКЕ ВО СТАНЕВИМ КУКИ	3000 м <sup>2</sup>	16,20%
16	А1 КОМПАЛНА ИНФРАСТРУКТУРА	200 м <sup>2</sup>	0,80%
17	А1 ДОМАЊАКЕ ВО СТАНЕВИМ КУКИ	1000 м <sup>2</sup>	16,20%
18	А1 КОМПАЛНА ИНФРАСТРУКТУРА	200 м <sup>2</sup>	0,80%
19	А1 ДОМАЊАКЕ ВО СТАНЕВИМ КУКИ	2000 м <sup>2</sup>	16,20%
20	А1 КОМПАЛНА ИНФРАСТРУКТУРА	200 м <sup>2</sup>	0,80%
21	А1 ДОМАЊАКЕ ВО СТАНЕВИМ КУКИ	3000 м <sup>2</sup>	16,20%
22	А1 КОМПАЛНА ИНФРАСТРУКТУРА	200 м <sup>2</sup>	0,80%
23	А1 ДОМАЊАКЕ ВО СТАНЕВИМ КУКИ	1000 м <sup>2</sup>	16,20%
24	А1 КОМПАЛНА ИНФРАСТРУКТУРА	200 м <sup>2</sup>	0,80%
25	А1 ДОМАЊАКЕ ВО СТАНЕВИМ КУКИ	4000 м <sup>2</sup>	16,20%
26	А1 КОМПАЛНА ИНФРАСТРУКТУРА	200 м <sup>2</sup>	0,80%
27	А1 ДОМАЊАКЕ ВО СТАНЕВИМ КУКИ	4000 м <sup>2</sup>	16,20%
28	А1 КОМПАЛНА ИНФРАСТРУКТУРА	200 м <sup>2</sup>	0,80%
29	А1 ДОМАЊАКЕ ВО СТАНЕВИМ КУКИ	4000 м <sup>2</sup>	16,20%
30	А1 КОМПАЛНА ИНФРАСТРУКТУРА	200 м <sup>2</sup>	0,80%
ВКУПНО ЦЕЛ ПЛАНСКИ ОПФАТ		20235 м <sup>2</sup>	100,00%

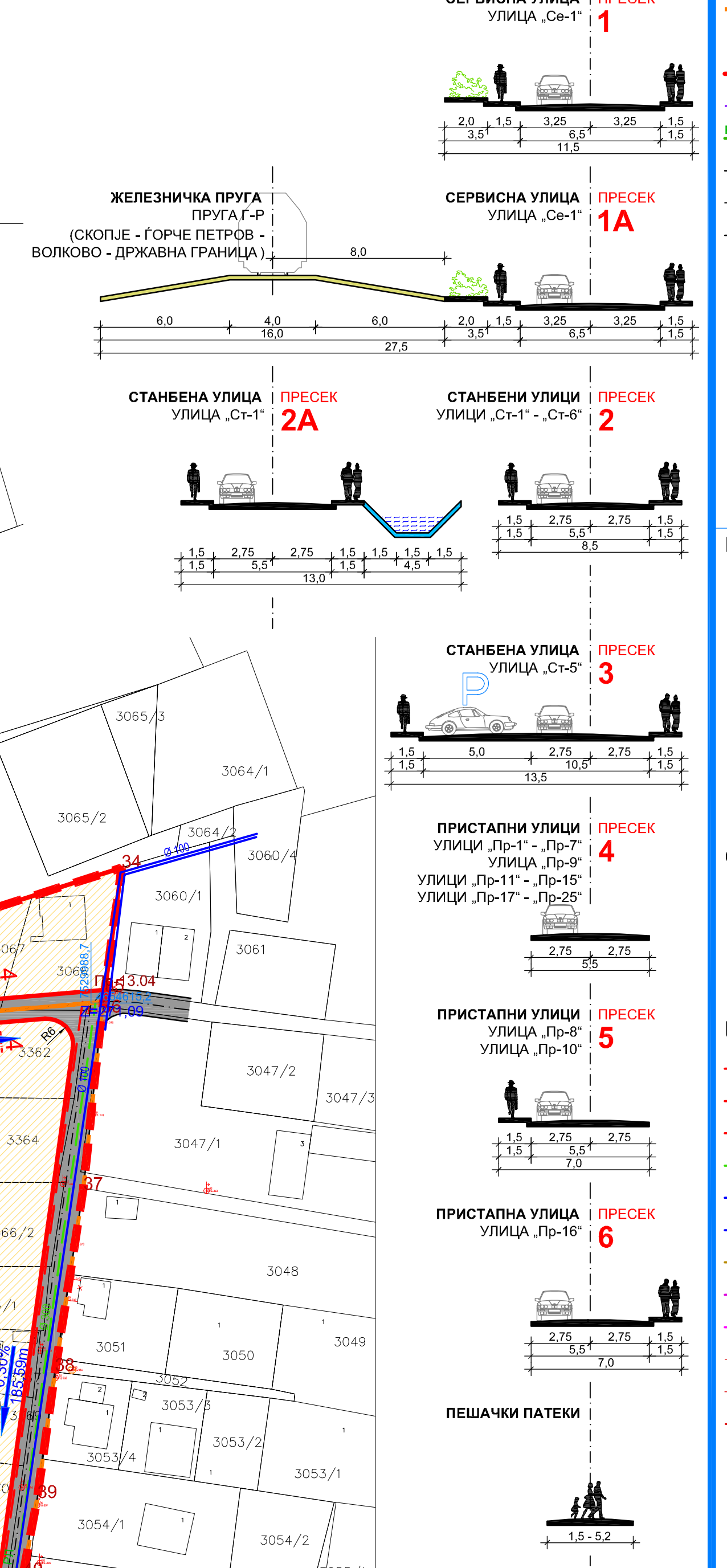
ТЕРЕНСКА СКИЦА НА ПРЕМЕРУВАЊЕ

К.О. ВОЛКОВО  
Размер 1:1000



ПРОФИЛИ НА СООБРАЌАЈНИЦИ

M = 1:200



ЛЕГЕНДА

- ГРАНИЦА НА ПЛАНСКИ ОПФАТ
- ГРАНИЦА НА БЛОК
- НУМЕРАЦИЈА НА БЛОК
- ГРАНИЦА НА НАМЕНСКА ЗОНА
- ГРАНИЦА НА ЛИНСКИ ЦЕНТАР
- РЕГУЛАЦИОНА ЛИНИЈА
- ЕЛЕМЕНТИ НА СООБРАЌАЈ
- ОСКА НА СООБРАЌАЈНИЦА
- ЖЕЛЕЗНИЧКА ПРУГА
- ЈАВЕН ПАРКИНГ
- СО БРОЈ НА ПАРКИНГ МЕСТА

НАМЕНА

- ЛИНСКИ ЦЕНТАР
- ДОМУВАЊЕ ВО СТАНЕВИМ КУКИ
- МАЛИ КОМЕРЦИЈАЛНИ И ДЕЛОВНИ НАМЕНИ
- ЗДРАВСТВО И СОЦИЈАЛНА ЗАШТИТА
- ЗАШТИТНО ЗЕЛЕНИЛО
- СПОРТ И РЕКРЕАЦИЈА
- КОМУНАЛНА ИНФРАСТРУКТУРА (СООБРАЌАЈНИ КОРИДОРИ)
- КОМУНАЛНА СУПРАСТРУКТУРА (ТРАФОСТАЈЦИЈИ)


СООБРАЌАЈ

- КОЛОВОЗ
- ТРОТОАР
- РАЗДЕЛНО ЗЕЛЕНИЛО
- НАСИП НА ПРУГА
- ОТВОРЕН РЕГУЛИРАН КАНАЛ

ИНФРАСТРУКТУРА

- ПОСТОЈНА ФЕКАЛНА КАНАЛИЗАЦИЈА
- ПОСТОЈНА ФЕКАЛНА КАНАЛИЗАЦИЈА ПЛАНИРАНА ДА СЕ ДИСЛОЦИРА
- ПЛАНИРАНА ФЕКАЛНА КАНАЛИЗАЦИЈА
- ПЛАНИРАНА ФЕКАЛНА КАНАЛИЗАЦИЈА
- ПОСТОЈЕН ВОДОВОД
- ПЛАНИРАН ВОДОВОД
- ПЛАНИРАН ГАСОВОД
- ПОСТОЈЕН ПОДЗЕМЕН ТЕЛЕКОМУНИКАЦИСКИ ВОД
- ПЛАНИРАН ПОДЗЕМЕН ТЕЛЕКОМУНИКАЦИСКИ ВОД
- ПОСТОЈЕН ВОЗДУШЕН 10кV ДВ ПЛАНИРАН ДА СЕ ДИСЛОЦИРА
- ПЛАНИРАН ВОЗДУШЕН СРЕДНОНАПОНСКИ ДАЛГОВОД
- ПОСТОЈНА ТРАФОСТАЈЦИЈА
- ПОСТОЈНА ТРАФОСТАЈЦИЈА ПЛАНИРАНА ДА СЕ ДИСЛОЦИРА
- ПЛАНИРАНА ТРАФОСТАЈЦИЈА

УРБАНИСТИЧКИ ПЛАН ЗА СЕЛО КИСЕЛА ЈАБУКА ОПШТИНА ГОРЧЕ ПЕТРОВ ПЛАНСКА ДОКУМЕНТАЦИЈА ПРЕДЛОГ ПЛАН ПЛАНСКИ ПЕРИОД 2016-2026 M=1:1000



ИНСТИТУТ ЗА УРБАНИЗАМ, СООБРАЌАЈ И ЕКОЛОГИЈА

НАРАТАТЕЛ: ОПШТИНА ГОРЧЕ ПЕТРОВ  
УРБАНИСТИЧКИ ПЛАН ЗА СЕЛО КИСЕЛА ЈАБУКА ОПШТИНА ГОРЧЕ ПЕТРОВ

ПЛАНСКА ДОКУМЕНТАЦИЈА СИСТЕЗЕН ПЛАН

ПЛАНЕР ПОТПИСНИК  
ИГОР ПОПОВСКИ,  
ДИПЛ. ИНЖ. АРХ.,  
ОБЛАСТУВАЊЕ БР. 0.0389

ПЛАНЕРИ  
ВЛАДАТА ГАСОВСКИ, ДИПЛ. ИНЖ. АРХ. СВЛ. БР. 0.0063  
ЕЛЕНА АНДРЕЈЕВА, ДИПЛ. ИНЖ. АРХ. СВЛ. БР. 0.0412

СОРАБОТНИЦИ  
НИКОЛИНА ШАНДЕРСКА, ДИПЛ. ГРАД. ИНЖ. СВЛ. БР. 2.0129  
ИВИЦА СТОЈАНОВСКИ, ДИПЛ. СООБ. ИНЖ. СВЛ. БР. 5.0034