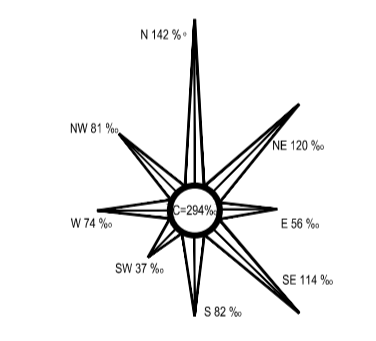
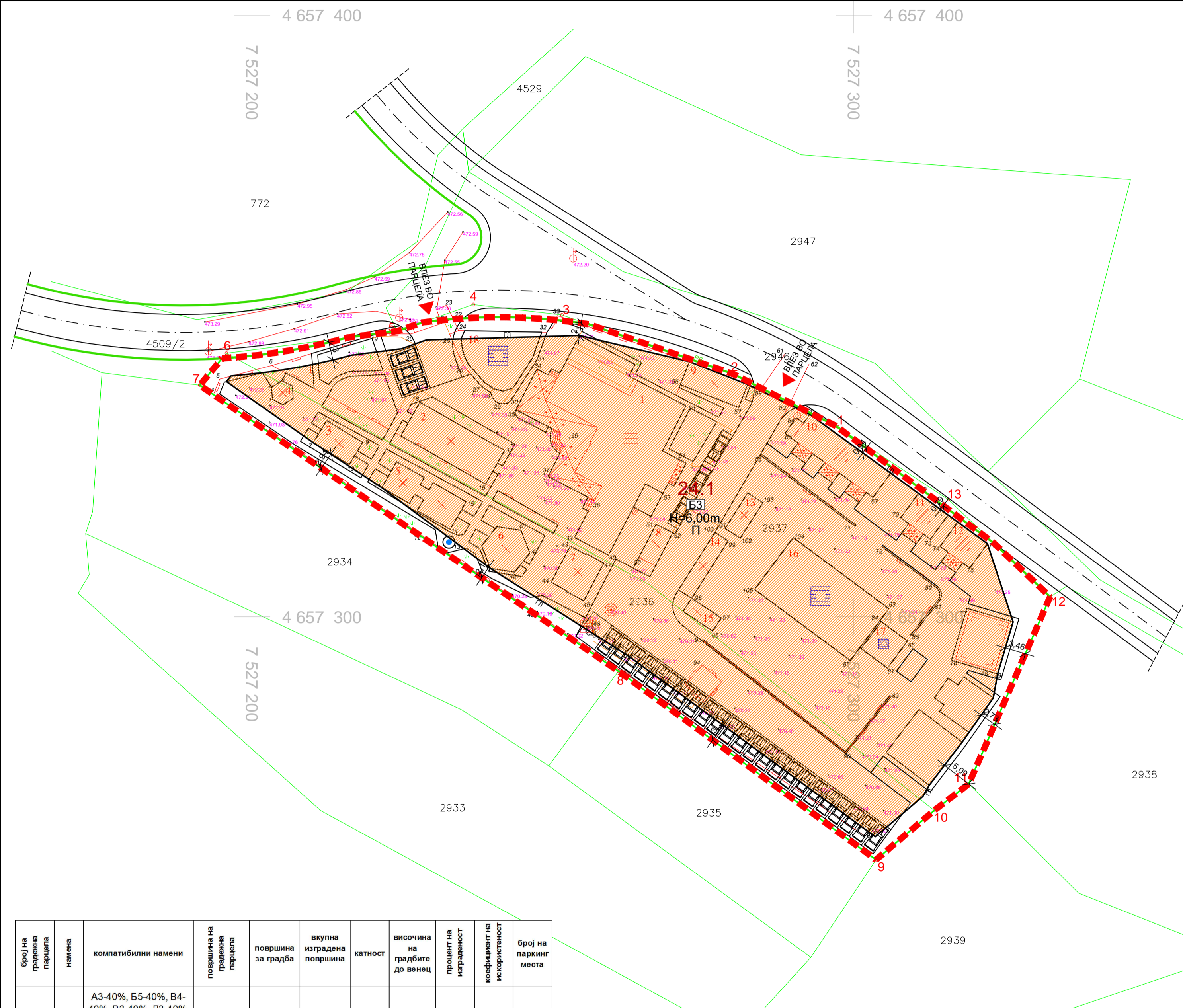


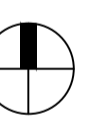
**АРХИТЕКТОНСКО-УРБАНИСТИЧКИ ПРОЕКТ ЗА  
ФОРМИРАЊЕ НА ГРАДЕЖНА ПАРЦЕЛА СО  
НАМЕНА БЗ-ГОЛЕМИ УГОСТИТЕЛСКИ ЕДИНИЦИ  
НА КП 2936 И КП 2937, КО КУЧКОВО  
ОПШТИНА ЃОРЧЕ ПЕТРОВ**

- ЛЕГЕНДА:**
- ГРАНИЦА НА ПРОЕКТЕН ОПФАТ
  - РЕГУЛАЦИОНА ЛИНИЈА
  - ГРАНИЦА НА ГРАДЕЖНА ПАРЦЕЛА
  - ГП ГРАДЕЖНА ЛИНИЈА ЗА КОМПЛЕКСНА ГРАДБА
  - 24.1 БРОЈ НА ГРАДЕЖНА ПАРЦЕЛА
  - П МАКСИМАЛНА КАТНОСТ
  - Н=6,00m МАКСИМАЛНА ВИСОЧИНА ЗА ГРАДЕЊЕ
  - БЗ ГОЛЕМИ УГОСТИТЕЛСКИ ЕДИНИЦИ



ГОДИШНА РУЖА НА ВЕТРОВИТЕ

1:500 0 5 10 20 30 50m



D:\NATASA\Proekt\Logo pecat Tajfa Plan.jpg

ИЗРАБОТУВАЧ:  
**ДРУШТВО ЗА ПЛАНИРАЊЕ, ПРОЕКТИРАЊЕ И  
ИНЖЕНЕРИНГ „ТАЈФА-ПЛАН“ ДОО-СКОПЈЕ**  
ЛИЦЕНЦА БР. 0018  
НАРАЧАТЕЛ: **АЛЕКСАНДАР БУРЕВСКИ, МАРЈАН ЈОЗИК**

**АУП ЗА ФОРМИРАЊЕ НА ГРАДЕЖНА ПАРЦЕЛА СО НАМЕНА  
БЗ-ГОЛЕМИ УГОСТИТЕЛСКИ ЕДИНИЦИ НА КП 2936 И КП 2937,  
КО КУЧКОВО**

**ПЛАН НА ПОВРШИНИ ЗА ГРАДЕЊЕ**

ПЛАНЕР ПОТПИСНИК:  
**ЈАНЕ СТОЈАНОСКИ д.и.а.**  
ОВЛАСТУВАЊЕ БР. 0.0426

УПРАВИТЕЛ: **НАТАША ВЛЧЕВСКА САВИЌ д.и.а.**    ТЕХНИЧКИ БРОЈ: **012/02/17**    РАЗМЕР: **1:500**    ЦРТЕЖ БР.: **4**  
ДАТА: **МАРТ 2017**

број на градежна парцела	намена	компатибилни намени	површина на градежна парцела	површина за градба	вкупна изградена површина	катност	височина на градбите до венец	процент на изграденост	коэффициент на изкористеност	број на паркинг места
24.1	БЗ	А3-40%, Б5-40%, В4-40%, В3-40%, Д3-40%, максимално учество на компатибилните намени во однос на основната 40%	6081,94m <sup>2</sup>	1337,99m <sup>2</sup>	1337,99m <sup>2</sup>	П	6,00m	22,00%	0,22	30 паркинг места