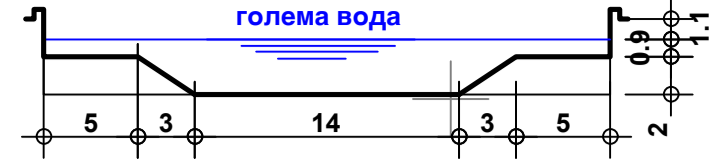
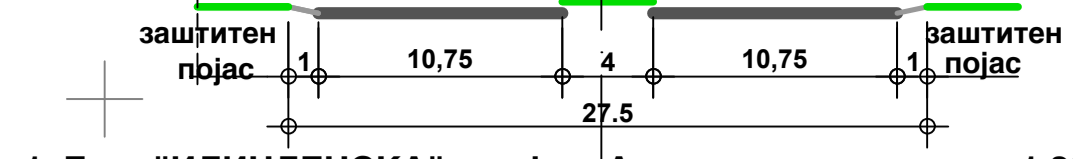



КАРАКТЕРИСТИЧЕН ПОПРЕЧЕН ПРОФИЛ НА РЕГУЛИРАНО КОРИТО



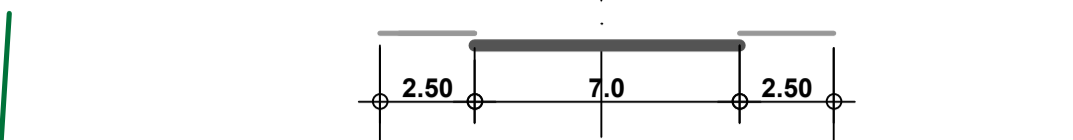
А АВТОПАТ (ОБИКОЛНИЦА) М-4 Е-65 1:200



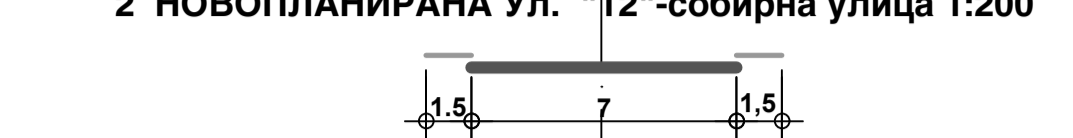
1 Бул. "ИЛИНДЕНСКА" профил А- магистрална улица 1:200



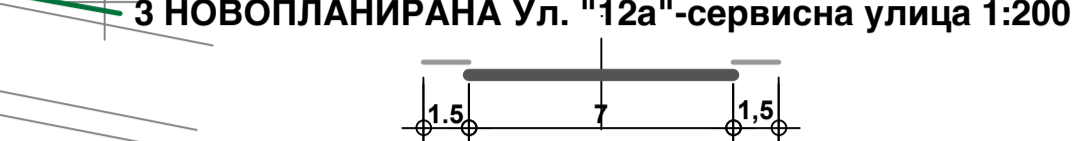
1а Бул. "ИЛИНДЕНСКА" магистрална улица 1:200



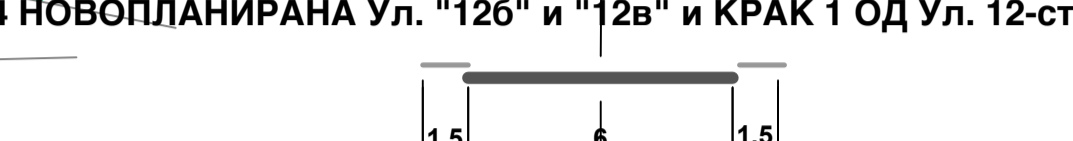
2 НОВОПЛАНИРАНА Ул. "12"-собрна улица 1:200




3 НОВОПЛАНИРАНА Ул. "12а"-сервисна улица 1:200



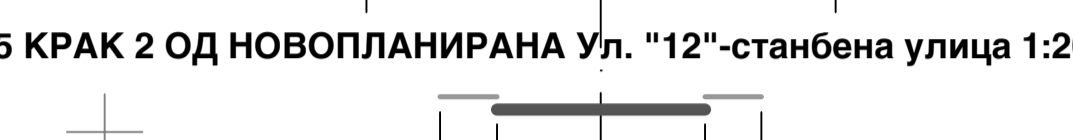
4 НОВОПЛАНИРАНА Ул. "126" и "12в" и КРАК 1 ОД Ул. 12-станбена




4а КРАК 1 ОД НОВОПЛАНИРАНА Ул. "126"-станбена улица 1:200



5 КРАК 2 ОД НОВОПЛАНИРАНА Ул. "12"-станбена улица 1:200

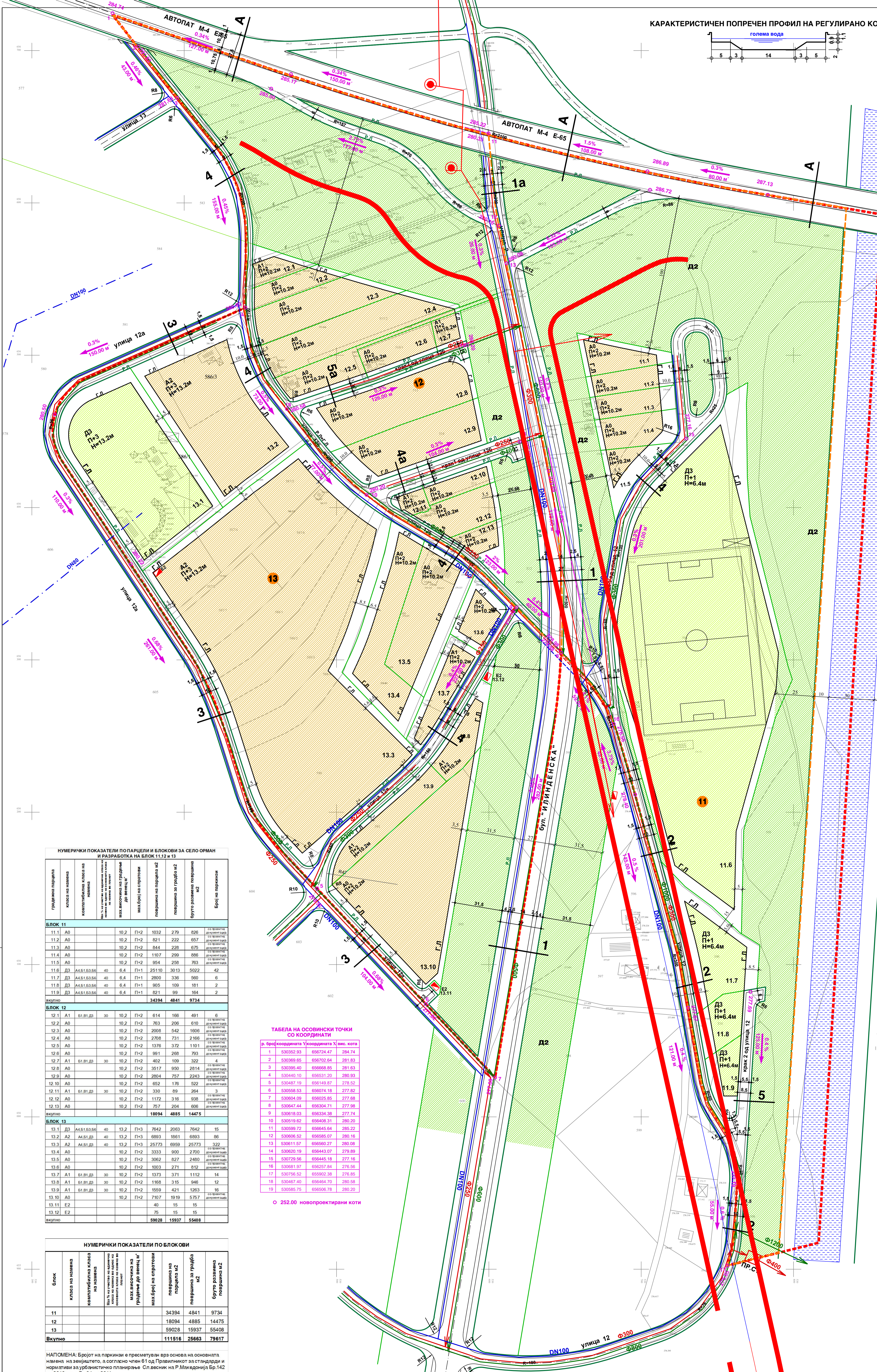


5а КРАК 2 ОД НОВОПЛАНИРАНА Ул. "126"-пристапна улица 1:200



- коловоз
- тротوار
- велосипедска патека
- зеленило

- ГРАНИЦА НА ПЛАНСКИ ОПФАТ 23.86 ха
- ГРАНИЦА НА БЛОК
- РЕГУЛАЦИОНА ЛИНИЈА
- ГРАДЕЖНА ЛИНИЈА
- ЛИНИЈА НА ПАРЦЕЛА
- 1 НУМЕРАЦИЈА НА БЛОК
- 1.1, 1.2... НУМЕРАЦИЈА НА ПАРЦЕЛА
- П; П+1... МАКСИМАЛЕН БРОЈ НА СПРАТОВИ
- Н=...M МАКСИМАЛНА ВИСОЧИНА НА ГРАДБАТА ИЗРАЗЕНА ВО МЕТРИ
- ДОМУВАЊЕ ВО СТАБЕНИ КУКИ СО ПОСЕБЕН РЕЖИМ НА КОРИСТЕЊЕ
- ДОМУВАЊЕ ВО СТАБЕНИ КУКИ (компатибилна класа на намени: Б1-мала комерцијална и деловна намени до 30%, В1-образовна и наука до 10%, Д3 - спорт и рекреација до 10%, односно Max 50% на учество на зборот на компатибилните класи на намени во однос на основната класа на намена во планот)
- ДОМУВАЊЕ ВО СТАБЕНИ ЗГРАДИ (компатибилна класа на намени: А4 - времено смејување до 15%, Б1-мала комерцијална и деловна намени до 20%, Д3 - спорт и рекреација до 40%, односно Max 80% на учество на зборот на компатибилните класи на намени во однос на основната класа на намена во планот)
- ЗАШТИТНО ЗЕЛЕНИЛО
- СПОРТ И РЕКРЕАЦИЈА во кои спаѓаат сите видови активности за спорт, рекреација или забава на отворено или затворено како спортско-рекреативни сали и бази за пливање без трибини, рекреативни вазра, забавни паркови, тематски паркови, зоолошки градини, површини за спорт, рекреација и забава на отворено без трибини или со трибини на природни или планирани земјани косини најмногу за 3000 посетители (компатибилна класа на намени: А4 - времено смејување до 20%, Б1-мала комерцијална и деловна намени до 10%, Б3 - големи угостителски единици до 10%, Б5 - простори за собири до 30%, односно Max 40% на учество на зборот на компатибилните класи на намени во однос на основната класа на намена во планот)
- ПОСТОЈНА СТОЛЕНА ТРАФОСТАНИЦА
- ЕЗ НОВОПРЕДВИДЕНИ ТРАФОСТАНИЦИ
- ПОСТОЕН ДАЛНОВОД 10кВ
- ПОСТОЕН ТЕЛЕФОНСКИ КАБЕЛ
- ПОСТОЈНА ВОДОВОДНА МРЕЖА
- ПЛАНИРАНА ВОДОВОДНА МРЕЖА
- ПЛАНИРАНА ФЕКАЛНА КАНАЛИЗАЦИЈА
- ПЛАНИРАНА АТМОСФЕРСКА КАНАЛИЗАЦИЈА



ТАБЕЛА НА ОСОВНИНСКИ ТОЧКИ СО КООРДИНАТИ

р. број	координата X	координата Y	вис. kota
1	530352.93	656724.47	284.74
2	530369.65	656702.64	281.83
3	530395.40	656688.85	281.83
4	530446.10	656531.20	280.89
5	530487.19	656149.67	278.52
6	530558.53	656074.18	277.82
7	530604.09	656025.85	277.68
8	530647.44	656304.71	277.98
9	530618.03	656334.38	277.74
10	530519.62	656408.31	280.20
11	530699.72	656645.64	285.22
12	530606.52	656585.07	280.16
13	530611.57	656580.27	280.08
14	530620.19	656443.07	279.89
15	530729.56	656445.18	277.16
16	530681.07	656257.84	276.56
17	530756.52	656902.38	276.85
18	530487.40	656464.70	280.58
19	530585.75	656505.78	280.20

О 252.00 новопректирани коти

ТАБЕЛА НА ОСОВНИНСКИ ПОКАЗАТЕЛИ ПО ПАРЦЕЛИ И БЛОКОВИ ЗА СЕЛО ОРМАН И РАЗРАБОТКА НА БЛОК 11, 12 И 13


БЛОК 11	БЛОК 12	БЛОК 13
11.1 А0	12.1 А1	13.1 Д3
11.2 А0	12.2 А0	13.2 А2
11.3 А0	12.3 А0	13.3 А2
11.4 А0	12.4 А0	13.4 А0
11.5 А0	12.5 А0	13.5 А0
11.6 Д3	12.6 А0	13.6 А0
11.7 Д3	12.7 А1	13.7 А1
11.8 Д3	12.8 А0	13.8 А1
11.9 Д3	12.9 А0	13.9 А1
вкупно	вкупно	вкупно

НАПОМЕНА: Бројот на паркинги е пресметуван врз основа на основната намена на земјиштето, а согласно член 61 од Правилникот за стандарди и нормативи за урбанистичко планирање - Сл.весник на Р.Македонија Бр.142 од 2010год. и Бр.84 од 2011

ИЗМЕНУВАЊЕ И ДОПОЛНУВАЊЕ НА УРБАНИСТИЧКИ ПЛАН ЗА СЕЛО ОРМАН

- РАЗРАБОТКА НА БЛОК 11, 12 И 13 (ЗОНА ЗА ДОМУВАЊЕ СО ВИСОКИ СТАНДАРДИ И СПОРТ)

ОПШТИНА ГОРЧЕ ПЕТРОВ ПЛАНСКА ДОКУМЕНТАЦИЈА ПЛАНСКИ ПЕРИОД 2011 - 2021



СИНТЕЗЕН ПЛАН 5

<p>А.Д. ЗА УРБАНИЗАМ, АРХИТЕКТУРА И ИНЖЕНЕРИНГ "ЗУАС" - СКОПЈЕ</p> <p>ЗУАС ТЕЛЕФОНИ : 381-671-363-024; ТЕЛЕФАКС : 364-011 ЖИРО С И Е Т К А : 2700800104463</p>		<p>ПРОЕКТИРА:</p> <p>М-р. ОЛГА ДЕЛИЈАКОВА арх. овластување Бр. 0.0021</p> <p>ДАНИЦА БОШКОВА град. инж.</p> <p>ЈАНКО ЈОВАНОВСКИ дипл. арх. инж.</p> <p>МАЈА ВИТАНОВА дипл. град. инж.</p> <p>ПЛАМЕН ГАВРОВСКИ сооп. инж.</p>
<p>ИНВЕСТИТОР:</p> <p>ОПШТИНА ГОРЧЕ ПЕТРОВ</p>	<p>ОБЈЕКТ:</p> <p>СЕЛО ОРМАН</p>	<p>РЕКОНСТРУКТОР:</p> <p>СЛАВИЦА ЛАЗАРОВСКА арх. тех.</p> <p>ЛИЉАНА ПЕТРОВСКА арх. тех.</p> <p>МИШО БОГОВЕВСКИ ел. тех.</p> <p>САВА ЗАВИРОВСКА град. тех.</p> <p>БИЉАНА РИСТОВА град. тех.</p>
<p>ФИЗА:</p> <p>ИЗМЕНУВАЊЕ И ДОПОЛНУВАЊЕ НА УРБАНИСТИЧКИ ПЛАН ЗА СЕЛО ОРМАН</p> <p>РАЗРАБОТКА НА БЛОК 11, 12 И 13 (ЗОНА ЗА ДОМУВАЊЕ СО ВИСОКИ СТАНДАРДИ И СПОРТ)</p>	<p>ЦРТЕЖ:</p> <p>СИНТЕЗЕН ПЛАН</p>	<p>РАЗМЕР:</p> <p>1:1000</p>
<p>ТЕХНИЧКИ БРОЈ:</p> <p>2330/10</p>	<p>ДАТА:</p> <p>Јануари 2012</p>	<p>ПРЕДСЕДАТЕЛ НА УРБАНИЗ. ОБОР:</p> <p>ЈАНКО ЈОВАНОВСКИ дипл. арх. инж.</p>